…Из глубины веков

Обычно мы верим данным астрономических наблюдений. Ведь к чему тут обман? Вот Земля вертится, ось немного болтается, описывая круг, или хотя бы овал за 26000 лет — нормально, а если и сбой — то какая-нибудь катастрофа… Какая? Когда? Решил проверить, что у нас происходит с полюсом со времён пирамид. Ведь они, как и многие другие культовые сооружения, сориентированы по сторонам света. Можно прочертить луч в Google Earth Pro от прямоугольных оснований и увидеть, где раньше был «север».

— Способ приблизительный: кто-то ориентируется по звёздам, другой — по магнитному компасу, а третий думает, что восток, это где «Солнце встало». Но если взять строения с разных частей света и широт, возведённые в разное время, то можно составить образ исторической хронологии. Например, если мы видим Миланский собор, которому, говорят, уже более 600 лет, а фасад идёт точно по современному меридиану… И с Кёльнским та же история. Можно ли верить тому, что они построены давно?

26000 лет : 360° = за 72,2(2) года ось проходит 1° прецессии.

— И где же обещанные 8° или хотя бы два?

— В это можно поверить, если ось Земли стоит ровно, то есть искусственно стабилизирована, и **нет никакой заметной прецессии**. Или вектор смещения оси и объект находятся в одной плоскости. Или …

— А 60° на пирамидах Египта, как отразились?!

…

Такая двусмысленная история архитектуры выходит у нас:

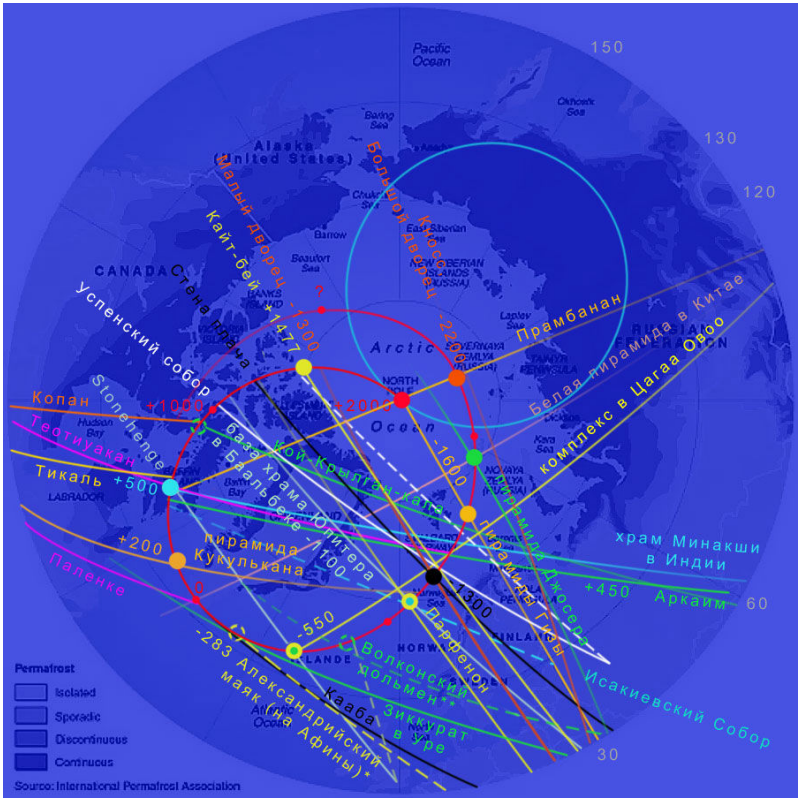

— В нашем витке спирали всего около 4200 лет (вместо цикла 25920 лет, то есть в 6,17 раз короче принятого значения прецессии земной оси). Магнитный полюс движется хаотично, но рядом с предположительной глобальной направляющей. По форме зоны вечной мерзлоты можно предположить, где был допотопный полюс.

Мегалитическая база храма Юпитера в Баальбеке.
(34°00' с.ш. 36°13' в.д.; ≈ **1100 до н.э**).

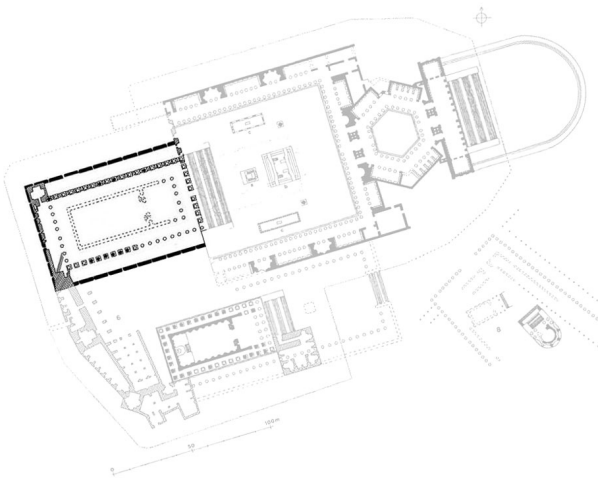

«В одном арабском манускрипте, найденном здесь (в Ливане), говорится, что **Нимрод послал гигантов**, чтобы они восстановили Баальбек после Потопа. Иногда строительство Баальбека связывается с библейским персонажем Каином, сыном Адама. Он будто бы построил Баальбек в качестве убежища, когда бог Яхве проклял его». (ЛАИ)

— Столицей Ассирии в **879-722 до н.э.** был город на восточном берегу Тигра, к югу от Ниневии около современного Мосула, так и называющийся сейчас «**Нимрод**». (= библейский Калах; Gen. 10:11 < (Arabic) kalak^{un} **барка**, плот, паром; (Sumerian) kal-ga мощный)

→ Баальбек — детище **Тиглатпаласара I** или, скорее, его врагов, «**мосхов из рода Гиг**-анта» (именно поэтому недостроена база); эти большие мужики связаны с «народами моря». (см. «Геркулес»)

План зиккурата Ур-Намму в Уре (30°57′45″ с. ш. 46°06′11″ в. д.), посвященного Богу Нанне (= *Инанна, Венера).

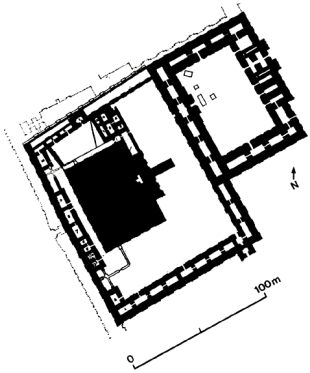

— Он был возведён не ранее, чем **при Набониде** (556-539 до н.э.); в любом случае, он точно не современник (более 1000 лет разницы) пирамид Гизы (обьект ложно датирован 2112-1997 гг. до н.э.).

— Старый храм не сохранился, ведь Энлиля «рассердила» спесь царя Намму и «за одну ночь было уничтожено все, что было возведено. Буря, вызванная разгневанным Энлилем, накрыла Ур словно саваном... Город превратился в развалины!».

Комплекс в Цагаа Овоо
(47º21' с.ш. 107º45' в.д.)

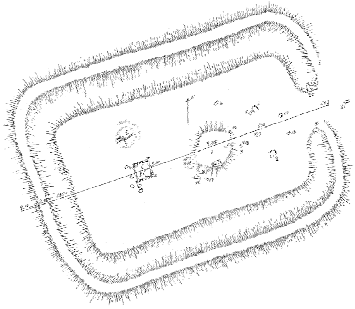

— Ориентирован на полюс ≈ **550 г. до н.э**.; современный перевод надписей памятника не имеет ничего общего с реальностью.

W 88°34'12"

1
22.2°
2
3
4
5
6
7
8
9
10
11
12
0 50 100 M
0 100 200 300 FT
N

Уклон пирамиды Кукулькана в Чичéн-Итцé («Колодец-Найден?») ≈ 22,2° (ср. 23,44° угол наклона земной оси к плоскости орбиты). Она направлена ≈ к положению полюса **200** г. н.э.; а **дорога к водоёму** маркирует направление на предполагаемый полюс **500** г.. Одними из ранних должны быть признаны **Храм Надписей** (нулевые) и **Храм Креста** (**0**-200 до н.э.; 35,2°) в Паленке (= **Лакам-ха** «Большая-Вода»).

Пирамида Теотиуакана (расцвет 250-600 гг. н.э.) ≈ в **500 г**. завершена; radiocarbon: до 260 н.э.. По ориентации возможен и ≈ 1400 год до н.э.

Храм Солнца в Тиауанако (16°33′17″ ю. ш. 68°40′23″ з. д.)
— По 68 меридиану направлен на полюс ≈ **500 г. н.э.**
(и далее на следующий виток ≈ 2200 до н.э.)

Великая Белая пирамида в Китае (34º25′08″ с.ш. 108º56′00″ в.д.), наверное, была создана в **Ханьскую эпоху** (на рубеже эр)**.** Интересно, что другая пирамида принадлежащая «Основателю Цинь» (秦 始皇) (34°22′54″ с.ш. 109°15′14″ в.д.) имеет правый уклон ≈ 2° — сориентирована на полюс **600-700 года н.э.**, что переносит её создание **в эпоху Тан.** (Там захоронен 太宗 Тай-Цзун?) Ряды терракотовой армии, раскапываемой рядом, также скошены на 2° (как и само здание музея).

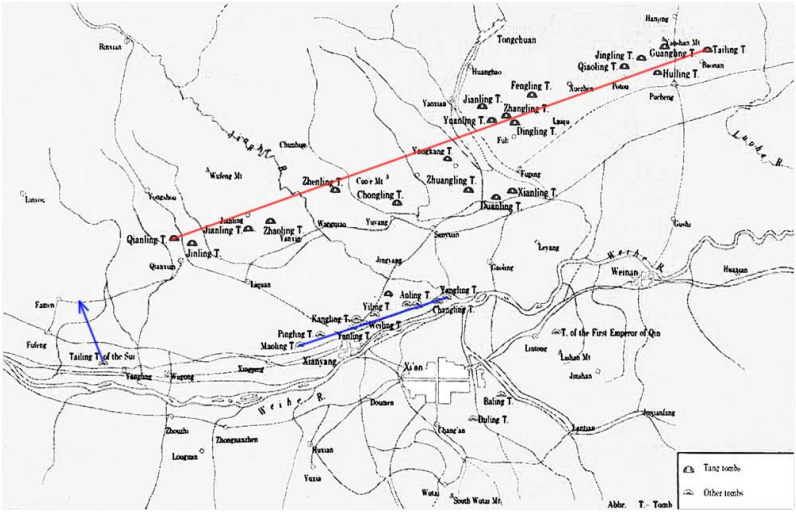

— **А пирамиды Гизы**?

«... До времени царя Рампсинита, рассказывали далее жрецы, при хороших законах, Египет достиг великого процветания. Однако его преемник Хеопс вверг страну в пучину бедствий. Прежде всего, он повелел **закрыть все святилища** и запретил совершать жертвоприношения. Затем заставил всех египтян работать на него. Так, одни были обязаны перетаскивать к Нилу огромные глыбы камней из каменоломен в Аравийских горах (через реку камни перевозили на кораблях), а другим было приказано тащить их дальше до так называемых Ливийских гор. Сто тысяч людей выполняло эту работу непрерывно, сменяясь каждые три месяца. Десять лет пришлось измученному народу строить дорогу, по которой тащили эти каменные глыбы, — работа, по моему, едва ли не столь же огромная, как и постройка самой пирамиды.

...

Царствовал же этот Хеопс, по словам египтян, 50 лет, а после его кончины престол наследовал его брат Хефрен. Он поступал во всем подобно брату и также построил пирамиду.

...

Царствовал же Хефрен, по словам жрецов, 56 лет. **Эти 106 лет считаются временем величайших бедствий для Египта**, когда святилища были заперты. Египтяне так ненавидят этих царей, что только с неохотой называют их имена. Даже и пирамиды эти называют пирамидами **пастуха Филитиса**, который в те времена пас свои стада в этих местах». (Геродот, «История»)

— Этот «пастух», вероятно, и есть **Σάλιτις** (Salitis) —
первый правитель из династии гиксосов; **≈ с 1640 г. до н.э.**
Предполагаю, что именно они **принесли бетонные технологии и железо** в Египет.

[**Ge-we-zi**] = «Хеопс»? — Скорее, это был «Гефест»:
<> (Anglo-Saxon) **gewǣge** n. weight, **measure**; **gewef** n. woof, web.
/ (Chechen) **гезг** паук; **хьовза** повернуться, завертеться, закрутиться, прясть; **хIоз** (хIазаран) обруч, **<>** (Kr.-Tatar) **qıyış** изогнутый; + **хьовсō** нацелить, направить. / (Turkish) **gez** насечка, верёвка с узлами для измерения поверхностей, **от-вес**; **>** **gezici** передвижной, странствующий, бродячий.

Мы говорим «Хеопс»
— подразумеваем «Гиза»,
Мы говорим «Гиза»
— подразумеваем «Хеопс»!

Парфенон (восстановлен Периклом после греко-персидской войны).

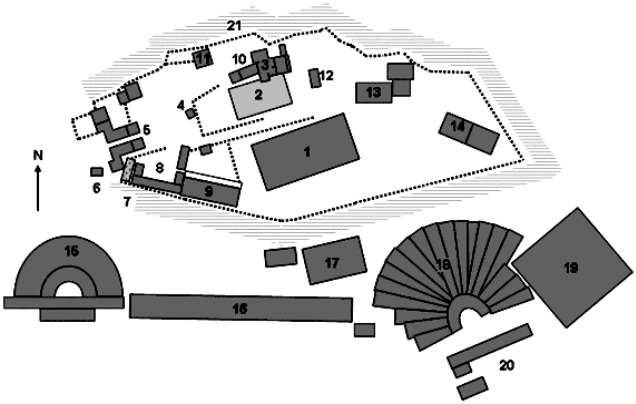

— В целом, фундаменты Парфенона [1], Асклепиона [17], Эрехтейона [3], Гекатомпедона [2] задумчиво смотрят в архаику (≈ 1100 до н.э.), а Одеон Перикла [19] — куда положено (447 г. до н. э.).

Малый Кносский дворец на Крите. (≈ 1300? до н.э.)

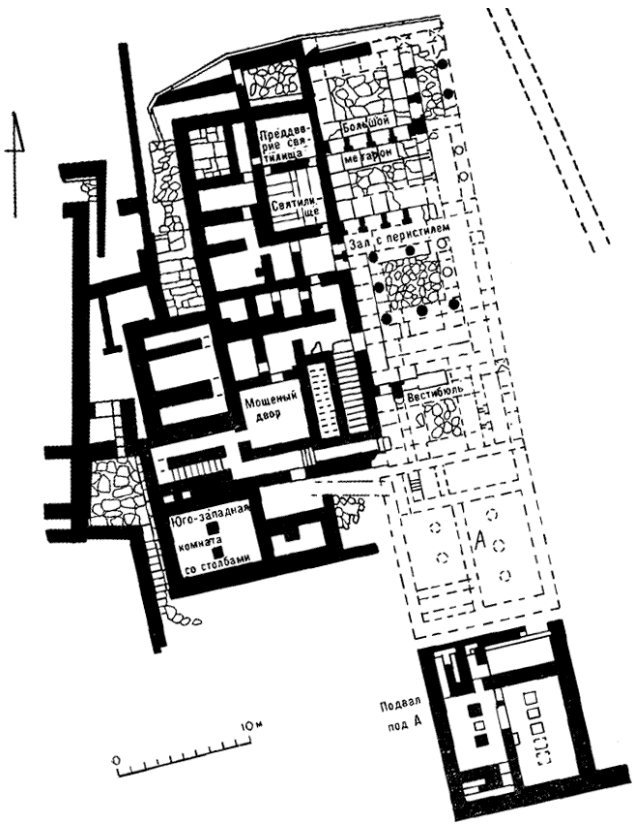

Большой Кносский дворец на Крите.

(≈ 2200? до н.э.; ≈ эпоха постройки пирамиды Джосера)

[Jhe-se-ro]; झष **Jhaṣa** = крупная Рыба, аллигатор.

Иерусалимский Храм, от которого предположительно осталась одна **Стена плача и фундамент на Храмовой горе**. (≈ 1300 до н.э.)

— Храм, возможно, заложен при фараоне известном, как «Эхнатон» [ⁱA-ta-no-ri-ibis qe-no] ← **Antēnōr** (тот, который предал Трою Агамемнону: открыл городские ворота и вручил грекам Палладий; по другим сказаниям, он с генетами ещё основал Падую).

В любом правиле бывают исключения: вот, например, наш Исакиевский собор в Питере обращён к полюсу эпохи строителя Баальбека, Святая София Константинопольская вообще сама по себе; а почти все крупные **готические соборы ориентированы точно на современный полюс, как по единому заданию Ватикана исполненные**.

Stonehenge (51°10′43″ с. ш. 1°49′35″ з. д.): 500 н.э.

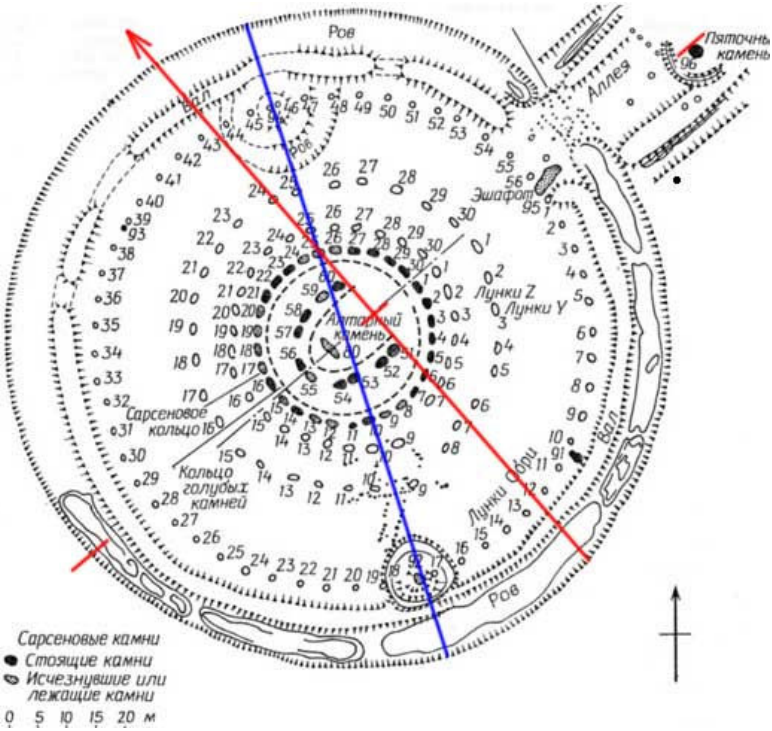

— Он мог бы стать современником «**Sweet Track**» — доисторической (**3807-3806 гг. до н.э.**) насыпной дороги с деревянной мостовой на болотистой прибрежной равнине Somerset-Levels.

— Если бы не произошёл уже? Потоп (тó местоположение полюса маловероятно); в 500 до н.э. в Британии всё было под снегом и вряд ли люди могли там что-то возвести, но **викинги**, **или тролли** (stroller), **в 6 веке н.э. вполне могли его** «**по-стролить**». С того времени во всём мире начался 2-й великий подъём каменного зодчества и скульптуры.

Кой-Крылган-кала (41°45′19″ с. ш. 61°07′01″ в. д.): ≈ 900? н.э.

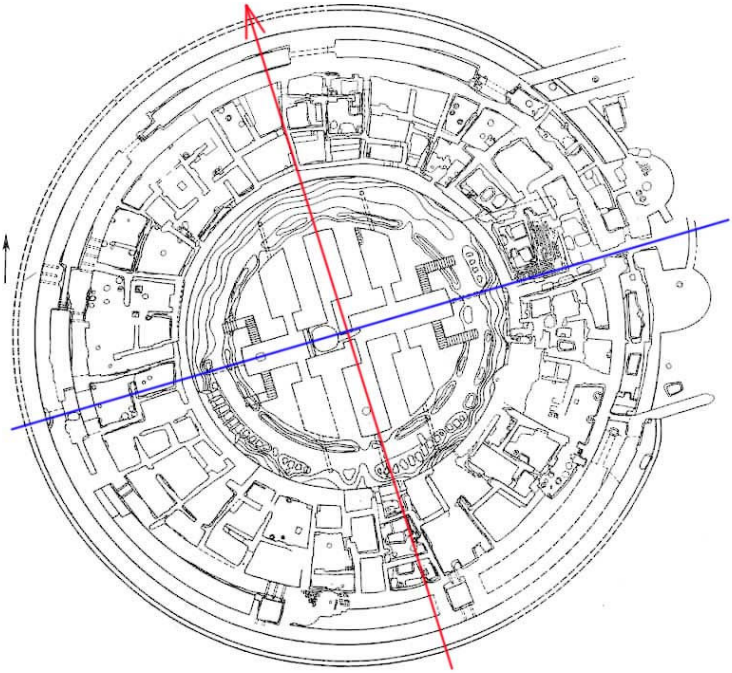

Статуя мужчины,
район Кой-Крылган-Кала,
первые? века до н.э.

Аркаим (52°38′57″ с. ш. 59°34′16″ в. д.;
уклон оси север-юг = 22°5′): ≈ 450 н.э.

Крепость, построенная султаном Аль-Ашрафом
Саиф аль-Дин **Кайт-беем** в 1477 н.э. (= ориентация башни).



— На месте одного из Семи чудес света, **Александрийского маяка**, построенного Состратом Книдским в **283 до н.э.** (задано направление на **Афины** и полюс; ≈ под прямым углом к северной стене).

Современник форта Кайт-бея — Московский Кремль.
Его ось с юга на север проходит рядом с **алтарной частью Успенского собора от Тайницкой башни**, с которой начиналось возведение существующих стен и башен в 1485 году, **до Угловой Арсенальной** (1492).

— Не везде следует искать устремление к сторонам света: например, Софийский собор в Великом Новгороде (1050) смотрит **на Москву** алтарём, а боком — **на хорватский Сплит** (как бы на Рим).

Собор Успения Пресвятой Богородицы (55°45′03″ с. ш. 37°37′02″ в. д.) ориентирован на полюс **1032** г. (1147 г. первое упоминание о Москве).

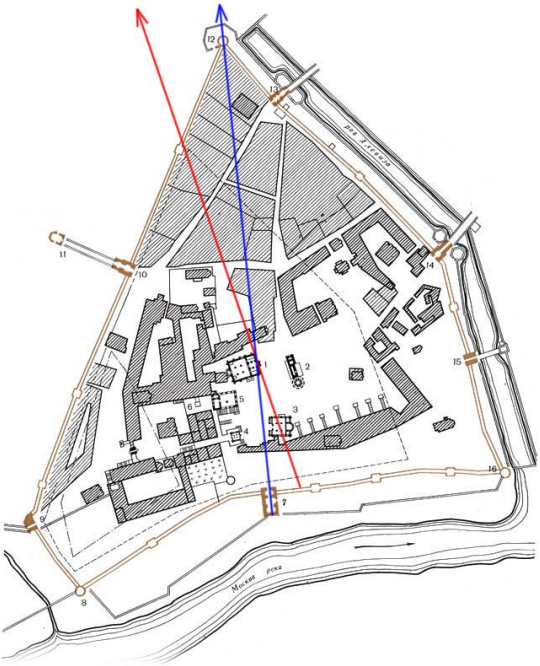

Собор был построен в 1475-1479 годах под руководством итальянского зодчего Аристотеля Фиораванти. Первый каменный собор на месте нынешнего был построен в княжение Ивана I: 4 августа 1326 года на **месте прежнего деревянного храма** был заложен белокаменный.

«в лето 6540 Ярослав (Мудрый) начал ставить города по Руси».
(Ипатьевская, Новгородская летописи)

Храм Богини Минакши (9°55′10″ с. ш. 78°07′10″ в. д.);
план сориентирован на полюс ≈ 450-500 г. н.э.

→ Строительство комплекса начато на закате династии Гуптов, на пике индийской цивилизации. Пруд Золотой Лилии как будто клонится к 800 г. н.э.; храм разрушали, в конце 14 в. восстановлен.

Этот храм закладывали правители государства Пандья, род которых путник Мегасфен возводил к **дочери Геракла**. К 10? веку они вошли в империю Чола, которая унаследовала эти архитектурные традиции. Боробудур и Прамбанан (7°45′07″ ю. ш. 110°29′29″ в. д.; ≈ 500 г. н.э.) — в том же **тамильском русле**. Анкгор-ват (13°24′45″ с. ш. 103°52′00″ в. д.) смотрит на полюс ≈ 600 г. н.э. (все три || меридианам).

— Проще так: **504** статуи Будды из Лотоса на озере = **504** год н.э.

Кааба (≈ 300 г. до н.э. < 50 н.э.).

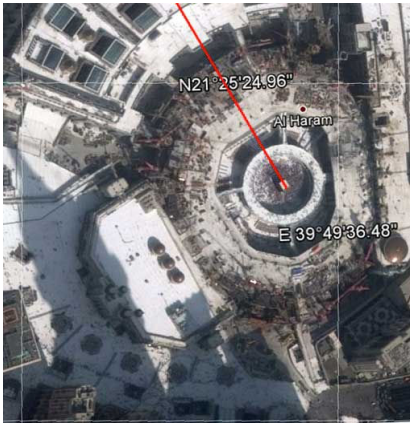

— В конце 210-х годов до н.э. римляне употребили огромные суммы на то, чтобы приобрести у одного из азиатских городов и доставить в Рим чёрный метеорит, который почитался за Праматерь Кибелу. Они хотели, чтобы Богиня защитила их от Ганнибала Барки.

— Таких камней в античном мире было много: в статую Артемиды Эфесской был инкрустирован чёрный камень; такой был и в храме Астарты в Библосе, храме Афродиты на острове Пафос и соборе Чёрной Девы в Le-Puy-en-Veleay…

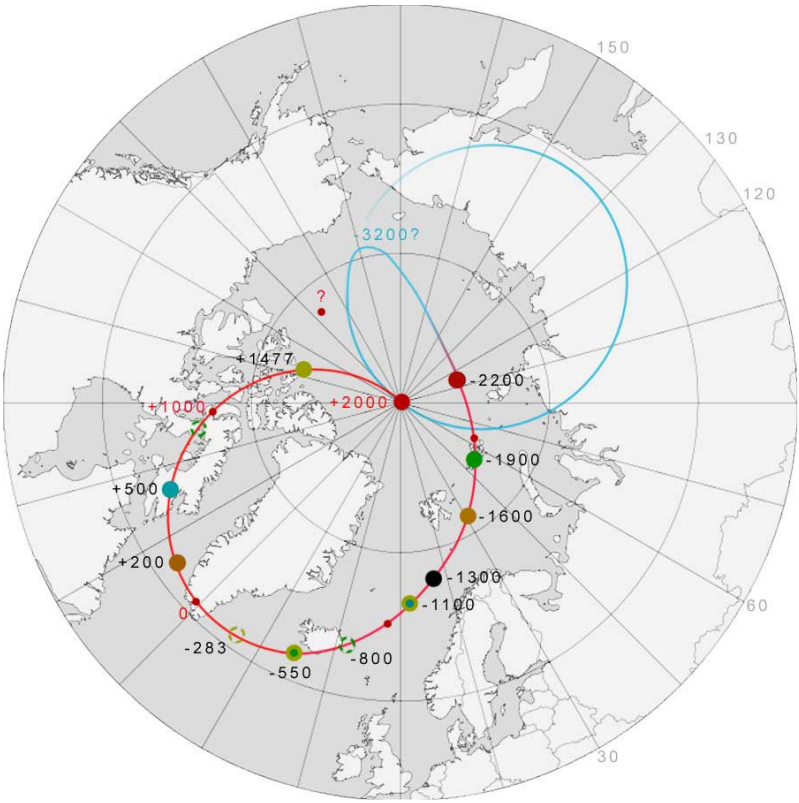

Получилась ω

Сей «**Track-Pole**» разъяснит любознательному:

почему **Исландия была заселена только в 9 веке при Харальде I**
(малый климатический оптимум в Европе 10-13 века);
почему был **массовый голод в первой половине 14 века**
(начался малый ледниковый период);
Т.Р. поможет понять суть **пиорского колебания**, то есть резко наступившего холодного и влажного периода в 3200-2900 гг. до н.э.. Ведь и в образцах льда из Гренландии видно увеличение уровня метана и сульфатов около **3250 г. до н. э.**, что свидетельствует о катастрофе: либо извержении вулкана, либо **падении метеорита или астероида**.
(см. «Фестский Диск. Прохождение», стр. 212)

— Трудно сказать, был ли в действительности «римский климатический оптимум» или он, как у Назона в Tristia 3.10:

Nix iacet, et iactam ne sol pluviaeque resolvant,
indurat Boreas perpetuamque facit.
15 ergo ubi delicuit nondum prior, altera venit,
et solet in multis bima manere locis.
tantaque commoti vis est Aquilonis, ut altas
aequet humo turres tectaque rapta ferat.
pellibus et sutis arcent mala frigora bracis,
20 oraque de toto corpore sola patent.
saepe sonant moti glacie pendente capilli,
et nitet inducto candida barba gelu;
nudaque consistunt, formam servantia testae,
24 vina, nec hausta meri, sed data frusta bibunt.

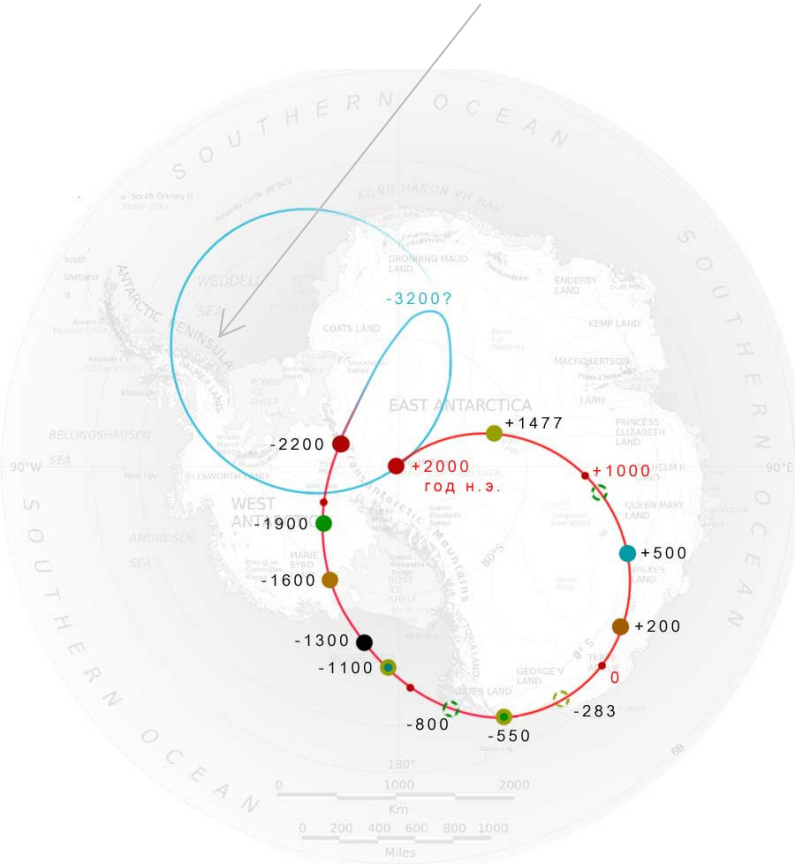

— Можно понять, как могли у турецкого адмирала Пири Реиса (1513) появиться какие-то (античные, из Александрийской библиотеки) карты с куском Антарктиды без ледяного покрова.

Храм Креста в Паленке

(смотрит на полюс ≈ 0-200 года до н.э.)

— Может летоисчисление Майя поехало лет на 800?

— Вряд ли, ведь затмения попадают в даты и принятая хронология майя (**11 августа 3114 года**; старт цикла в 13 бактунов / 1872000 дней / ≈ 5125 лет) как раз начинается с **конца библейского Потопа** (≈ 3250 до н.э. падение астероида? → пиорское колебание 3200-2900 до н.э.). И это же событие имеет отношение к городу, названному испанцами «**Palenque**», а на местном языке — «**Потоп**»:

Lakam-Ha Kan-Kun
«Небесный? престол? **Большой Воды**»
< 抗旱 [**kànghàn**] бороться с засухой;
> 香港 [Xiānggǎng; Viet. **Hương Cảng**]
Гонконг.

На стене написано примерно следующее: «Счёт года Пчелы,
12 множеств, 19 двадцатилетий, 13 лет, 4 двадцатки, 0 дней,
день 8 Ахав 18 числа месяца Касев (Цек)…»

— Переводы текстов не внятные (можно полагаться только на даты), но в целом можно сказать, что в день **12.19.13.4.0**, 8 Ahau 13 Pop (5 декабря 3121 до н.э.) явилась некая прародительница Триады

«Аканаль-Ишим-…-**Муваан-Мат**»
(Саванновый?-Маис-…-**Ястреб-Баклан**?),

которую некоторые исследователи сравнивают с юным **Богом Маиса**. Потом был «обновлен очаг» (= 0.0.0.0.0) и Один из Триады (≈ **Ураган** «**Сердце Небес**»: «Молния» + «Вспышка Молнии» + «След Молнии») сошёл с неба и посвятил на севере мифический храм,

«Восьмой Чертог Чака». Далее Он вознёсся на небо
в день **13** Ик, **в конце месяца Моль** (= 8 месяц, 365-дн. года).

Это запись даты персонифицированными числами (майя обожествляли числа и любили их украшать), но изначальный вариант записи чисел — палочками и точками. Тут мы видим, что есть ошибка, и последние две позиции (8 Ahau 18 Tzec) **не стыкуются с основной датой.**

— А что если закралась такая ошибка: например, переставили одну палочку: **7.19.13.4.0**, **13 Ahau 18 Mol** = **31 декабря 34 года н.э.** (-5 бактунов, или 720.000 дней). → При Диего де Ланде в месяц Чен или Яш (**23 декабря - 1 февраля**) как раз и устраивали «**Обновления храмов**» с ритуальными надписями.

Можно доказать всё проще: **31 г. до н.э.** = 7.16.6.16.18, 6 Eznab — самая ранняя календарная **дата Большого Счёта** (Tres Zapotes); самая ранняя у майя — **32 г. н.э.** (Chiapa de Corzo, Mexico).

— **Но это будет уже совсем другая история**…

— Я бы назвал сюжет так: «**Дары Волхвов**».



Прорись L. Schele барельефов из Храма Креста.

— Нет, просто Ноосфера в действии.

«Крещения нет ни в какой части Индий, кроме Юкатана, [где оно существует] под названием, которое означает «**родиться снова или второй раз**». Это то же самое, что в латинском языке «renascor», ибо в языке Юкатана сихил (zihil) значит «родиться снова или другой раз» и употребляется [это слово] только в глагольном сочетании; так, капут сихил (caput zihil) значит «родиться снова». Мы не могли узнать о его происхождении, кроме того, что **это обычай**, **который всегда существовал**. Они к нему испытывали столько благоговения, что никто, не забывал получить [крещение], и такое уважение, что имевшие грехи или склонные совершить их исповедовались в них особо жрецу при получении его. Они настолько верили в [крещение], что не повторяли его ни в каком случае. Они полагали, что через него получают предрасположение (una previa disposición) быть добрыми в своих обычаях

и не быть совращенными демонами в мирских делах. Посредством этого и хорошей жизни они надеялись достигнуть блаженства (la gloria) в котором, как и в блаженстве Мухаммеда (Mahoma), они пользовались бы пищей и напитками». (Диего де Ланда, «Сообщение о делах в Юкатане»)

— Ацтекские правители в месяц **Атемостли** («Нисхождение Вод» *Потопа; = маянский **Моль**) подносили Тлалоку украшения из перьев и топили младенцев. (см. Codex Magliabechiano; стр. 43v-44)

Храм Креста в Паленке.

→ За смешение Истинной Веры с культом Мóлоха (Muluk «Вода») американцы были наказаны: сотни тысяч людей легли под испанские мечи, многие книги были сожжены и память истёрта.
(см. «Фестский Диск. Прохождение», стр 181)